





GeoOffice raumplanung 10.7

Neuerungen und Verbesserungen



GeoOffice raumplanung 10.7 bietet volle Unterstützung von GeoOffice analyst 10.7 unter ArcGIS Desktop 10.7.1. Damit profitieren Sie nicht nur von den Verbesserungen Ihrer Verordnung, sondern auch von Verbesserungen der Basissoftware.

Allgemein

- 34889 Signaturpunkt erzeugen (einzeln und für mehrere): Feldwerte werden korrekt übertragen
- 34603 In der FC ErsUnbebFI_SigPkt wird das Feld Shape_Area korrekt befüllt

Niederösterreich

- 34640 Widmung „Bauland-Einkaufszentrum“ aus der Baulandbilanz-Vorlage entfernt

Oberösterreich

- 33823 Technische Widmung: Feld „Z_Index“ wird bei allen tatsächlichen Widmungen befüllt

Salzburg

- 34496 Beiblatt-Größe entspricht der Größe des Plan-PDFs
- 34972 Legendenblock Befristung enthält Indexnummer als Beispiel

Steiermark

- 34523 Das A3.layout wurde korrigiert und enthält keine fehlerhaften Metadaten mehr, die auf den Datenrahmen "Raumplanung OÖ" verweisen
- 35038 FLWI Schnittstellen Export: ERSL_WAWI_F ergänzt

Tirol

- 34754 Legendenblöcke auf TBO 2018 angepasst

SynerGIS Informationssysteme GmbH

Technologiestraße 10 - Gebäude E
A-1120 Wien

Telefon +43 1 87806-0

Mail wien@mysynergis.com

[https:// www.mysynergis.com](https://www.mysynergis.com)

SynerGIS GIS & FM Solutions GmbH

Wilhelm-Greil-Straße 17,
A-6020 Innsbruck

Telefon +43 512 262060

Mail innsbruck@mysynergis.com

[https:// www.mysynergis.com](https://www.mysynergis.com)

